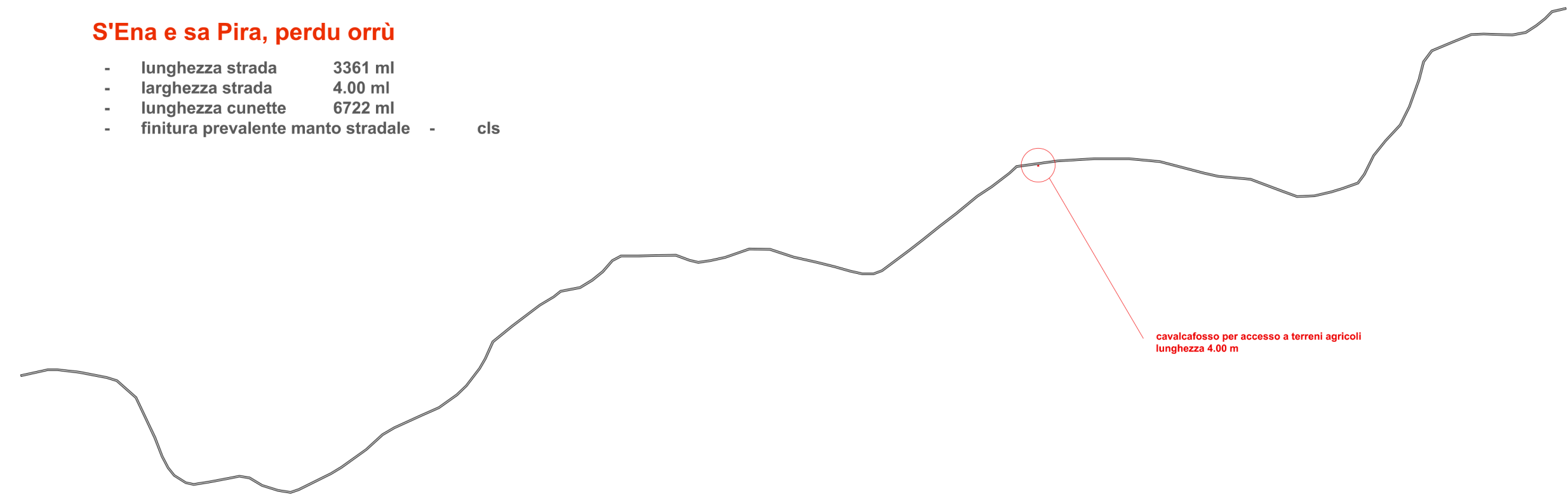


DESCRIZIONE TRATTI INTERVENTO

SCALA 1 : 10.000

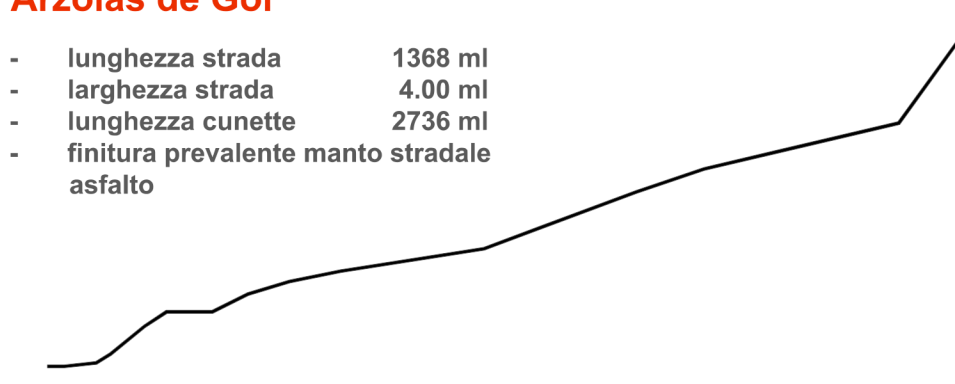
S'Ena e sa Pira, perdu orrù

- lunghezza strada 3361 ml
- larghezza strada 4.00 ml
- lunghezza cunette 6722 ml
- finitura prevalente manto stradale cls



Arzolas de Goi

- lunghezza strada 1368 ml
- larghezza strada 4.00 ml
- lunghezza cunette 2736 ml
- finitura prevalente manto stradale asfalto



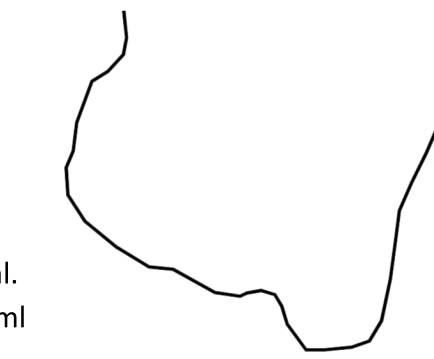
Trempu

- lunghezza strada 1571 ml
- larghezza strada 4.00 ml
- lunghezza cunette 3142 ml
- finitura prevalente manto stradale terra battuta



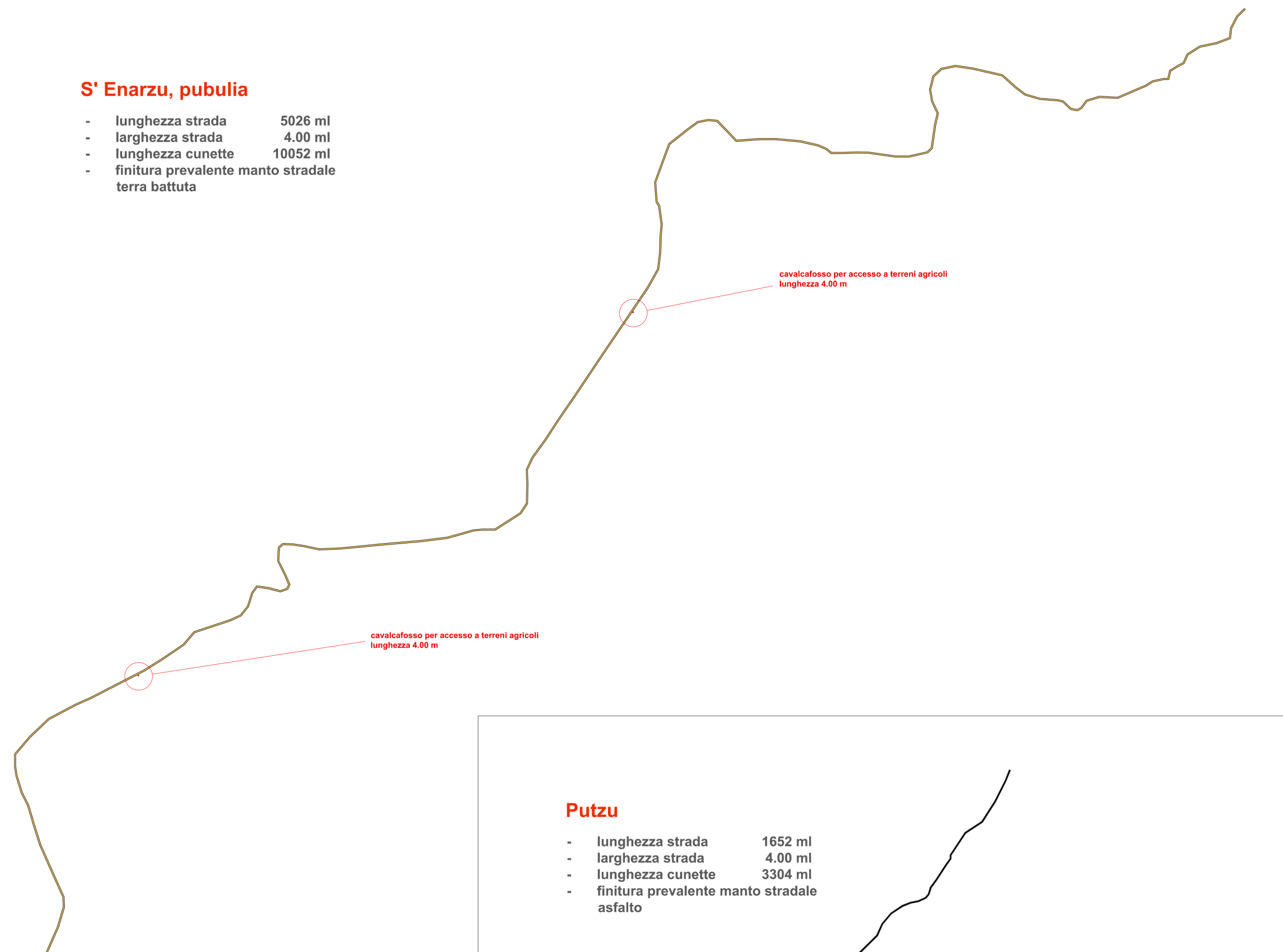
Funtanedda

- lunghezza strada 437 ml.
- larghezza strade 4.00 ml
- lunghezza cunette 872 ml
- finitura prevalente manto stradale asfalto




S' Enarzu, pubulia

- lunghezza strada 5026 ml
- larghezza strada 4.00 ml
- lunghezza cunette 10052 ml
- finitura prevalente manto stradale terra battuta



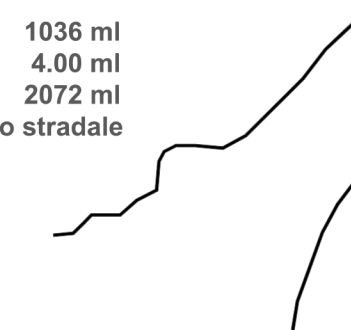
Lizzos

- lunghezza strada 1823 ml
- larghezza strada 4.00 ml
- lunghezza cunette 3646 ml
- finitura prevalente manto stradale terra battuta



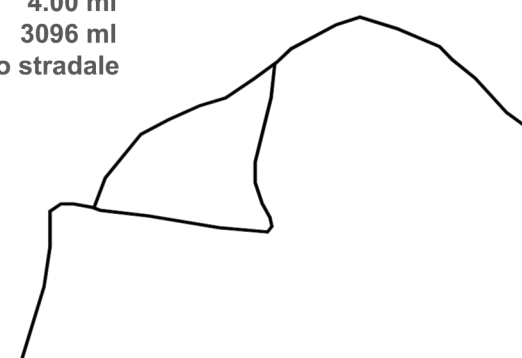
Linnaris

- lunghezza strada 1036 ml
- larghezza strada 4.00 ml
- lunghezza cunette 2072 ml
- finitura prevalente manto stradale asfalto




Pardu Intro, Erizzo'

- lunghezza strada 1548 ml
- larghezza strada 4.00 ml
- lunghezza cunette 3096 ml
- finitura prevalente manto stradale asfalto



Putzu

- lunghezza strada 1652 ml
- larghezza strada 4.00 ml
- lunghezza cunette 3304 ml
- finitura prevalente manto stradale asfalto





**COMUNE DI
NUGGHEDU SANTA VITTORIA**
Provincia di Oristano

**INTERVENTI DI AUMENTO, MANUTENZIONE
E VALORIZZAZIONE DEL PATRIMONIO BOSCHIVO**



PROGETTO DEFINITIVO/ESECUTIVO

STUDIO TECNICO GEOM. STEFANO ZACCHEDDU Collegio dei geometri di ORISTANO n° 418 P.Iva 00714860954 C.F. ZACCHEDDU STEFANO 24G113V Oristano Sili, vico Marmilla n. 4 e-mail zacstefano@libero.it -- pec stefano.zaccheddu@geopec.it		PLANIMETRIE TRATTI INTERVENTO	TAVOLA 5
DATA ___/___/2021	APPROVAZIONE ___/___/2021	SCALA: 1 : 10.000	
IL PROGETTISTA Geom. Stefano Zaccheddu	IL COMMITTENTE Amministrazione Comunale di Nugghedu Santa Vittoria	IL RESPONSABILE DEL PROCEDIMENTO Geom. Paolo Pirri	